


VUE 16 : DEPUIS LA MOTTE FÉODALE DE BUIRE-LE-SEC



VUE 17 : DEPUIS L'EST DE BUIRE-LE-SEC

Eolien en projet



Latitude : 50°23'2.51"N
Longitude : 1°50'32.45"E
Altitude : 79 m
Date de prise de vue : novembre 2018
Distance au projet : 3,4 km

Panoramique, situation actuelle sans le projet



Panoramique, situation attendue avec le projet



VUE 18 : DEPUIS CAMPAGNE-LES-HESDIN (LA BRIQUETERIE)

Eolienne en projet



Latitude : 50°23'48.02"N
Longitude : 1°51'20.68"E
Altitude : 76 m
Date de prise de vue : novembre 2018
Distance au projet : 3,2 km

Panoramique, situation actuelle sans le projet



Panoramique, situation attendue avec le projet



VUE 19 : DEPUIS LA SORTIE OUEST DE CAMPAGNE-LES-HESSIN Espère en projet




Latitude : 50°24'7.77"N
Longitude : 1°51'27.11"E
Altitude : 83 m
Date de prise de vue : novembre 2018
Distance au projet : 3,1 km

Panoramique, situation actuelle sans le projet



Panoramique, situation attendue avec le projet



VUE 20 : DEPUIS L'OUEST DE CAMPAGNE-LES-HESDIN Eolienne en projet



Latitude : 50°24'3.06"N
Longitude : 1°51'50.41"E
Altitude : 85 m
Date de prise de vue : novembre 2018
Distance au projet : 3,6 km

VUE 21 : DEPUIS LE CENTRE DE CAMPAGNE-LES-HESDIN

Situation attendue avec le projet



Latitude : 50°23'48.31"N
Longitude : 1°52'36.72"E
Altitude : 91 m
Date de prise de vue : novembre 2018
Distance au projet : 4,6 km

VUE 22 : DEPUIS L'EST DE CAMPAGNE-LES-HESDIN (D137)

Latitude : 50°23'28.32"N
Longitude : 1°53'25.63"E
Altitude : 88 m
Date de prise de vue : novembre 2018
Distance au projet : 5,7 km

Panoramique, situation attendue avec le projet



VUE 23 : DEPUIS LE CENTRE DE GOUY-SAINT-ANDRÉ

Latitude (maison A) : 50°22'44.25"N
Longitude (maison A) : 1°53'57.31"E
Altitude : 87-90 m
Date de prise de vue : novembre 2018
Distance au projet : 7 km



VUE 24 : DEPUIS L'OUEST DE GOUY-SAINT-ANDRÉ

Eolienne en projet



Latitude : 50°22'28.73"N
Longitude : 1°53'33.05"E
Altitude : 94 m
Date de prise de vue : novembre 2018
Distance au projet : 6,7 km

Panoramique, situation actuelle sans le projet



Panoramique, situation attendue avec le projet



VUE 25 : DEPUIS LA D129, SUD DE SAINT-RÉMY-AU-BOIS




Latitude : 50°21'29.01"N
Longitude : 1°52'40.01"E
Altitude : 81 m
Date de prise de vue : novembre 2018
Distance au projet : 7,3 km

Panoramique, situation actuelle sans le projet



Panoramique, situation attendue avec le projet



VUE 26 : DEPUIS LA D129, SAINT-RÉMY-AU-BOIS

Eolienne en projet



Latitude : 50°21'6.95"N
Longitude : 1°52'54.37"E
Altitude : 102 m
Date de prise de vue : novembre 2018
Distance au projet : 8 km

Panoramique, situation actuelle sans le projet



Panoramique, situation attendue avec le projet



VUE 27 : DEPUIS LE Puits BÉRAULT Eolienne en projet



Latitude : 50°23'13.19"N
Longitude : 1°44'18.44"E
Altitude : 55 m
Date de prise de vue : novembre 2018
Distance au projet : 6 km

VUE 28 : DEPUIS LA D939 À L'EST DU PROJET

Depuis la D939, sortie de Saint-André-au-Bois



VUE 29 : DEPUIS LA D939, À HAUTEUR DE CAMPAGNE-LES-HESDIN (DIRECTION MONTREUIL) éolienne en projet



Panoramique, situation actuelle sans le projet



Panoramique, situation attendue avec le projet



VUE 30 : DEPUIS LA D939, EN PROVENANCE DE MONTREUIL Eolienne en projet



Latitude : 50°25'29.54"N
Longitude : 1°46'48.64"E
Altitude : 60 m
Date de prise de vue : novembre 2018
Distance au projet : 3 km


VUE 31 : DEPUIS LE ROND-POINT DE LA D939/D901, SUD DE MONTREUIL

Panoramique, situation actuelle sans le projet



Latitude : 50°25'58.99"N
Longitude : 1°44'9.82"E
Altitude : 60 m
Date de prise de vue : novembre 2018
Distance au projet : 6,2 km

Panoramique, situation attendue avec le projet



VUE 32 : DEPUIS LE CENTRE DE WAILLY-BEAUCAMP

Eolienne en projet



Latitude : 50°24'16.36"N
Longitude : 1°43'30.14"E
Altitude : 42 m
Date de prise de vue : novembre 2018
Distance au projet : 6,4 km

VUE 33 : DEPUIS L'OUEST DE WAILLY-BEAUCAMP, D142

Eolienne en projet



Latitude : 50°24'13.03"N
Longitude : 1°43'10.16"
Altitude : 49 m
Date de prise de vue : novembre 2018
Distance au projet : 6,8 km

VUE 34 : DEPUIS LA D901, SUD DE WAILEY-BEAUGAMU

Extrême du projet



Latitude : 50°24'3.56"N
Longitude : 1°43'34.93"E
Altitude : 47 m
Date de prise de vue : novembre 2018
Distance au projet : 6,4 km

VUE 35 : DEPUIS LA D901, NORD DE NEMPONT-SAINT-FIRMIN

Eolienne en projet



Latitude : 50°22'22.48"N
Longitude : 1°43'47.54"E
Altitude : 49 m
Date de prise de vue : novembre 2018
Distance au projet : 7,3 km

Panoramique, situation actuelle sans le projet



Panoramique, situation attendue avec le projet

